



CSONGRÁD MEGYEI
KORMÁNYHIVATAL

Ikt.sz.: CSH/01/1288-5/2016.

Ügyintéző: Pinjung Emil
Elérhetőség: 62/680-775

Tárgy: vadászterület módosítást követő határozat

Melléklet(ek): 1 db térkép

Hiv. szám:

H A T Á R O Z A T

A vadászterület határának kijelölése tárgyában hivatalból folytatott eljárásban a Csongrád Megyei Kormányhivatal által **06-800450-305** kódszámú vadászterület határára vonatkozó ajánlására *CSH/01/1288-2/2016* számú végzés(ek) alapján érvényes módosító javaslatot benyújtó **Szabó Tamás** földtulajdonos valamint az érvényes módosító javaslattal érintett hatályos *06-800420-141* kódszámú vadászterület földtulajdonosi képviselője **Jéri Ferenc** részvételével az átfedésben lévő területre vonatkozásában 2016.07.05. napján lefolytatott egyeztetésen kialakult egyezséget

J Ó V Á H A G Y O M ,

mely szerint *a mellékelt térkép szerinti határkiigazítás történt, mely nem járt területnagyság változással.*

és az egyezségben foglaltak alapján a **06-800450-305** kódszámú vadászterület érvényes módosító javaslattal érintett határszakaszát az alábbiak szerint állapítom meg:

Kiindulási pont, Felgyő község Északi oldalán a Majsai út és a Felgyő 0215 hrszú (Császárszék út) út kereszteződése, innen az óra járásával ellentétesen indulva az 1-es Magtárhoz vezető bekötőút, amelyen északi irányban halad egészen a Máté keresztségig. Itt balra kanyarodva, az Anna dűlő 5-km hosszán, egészen a Tömörkényt Gátérral összekötő kövesútig, ezen egyenesen áthaladva a Tömörkény 05 hrsz.-ú dűlőút a Csukás-érig. Itt balra Déli irányban, a sodorvonalat követi egészen a Dongérig. Itt balra kanyarodva a Dongér sodorvonala 3,5 km hosszán az Újmajori-hídig. Itt balra, északi irányban a Tömörkény 0122 hrszú földút, mely 1,5 km múlva éri el a Tömörkényi TSZ majornál lévő Tömörkény 094 hrszú kövesutat, ez tovább északi irányban, a Tömörkény 071 hrsz-ú utig. A kereszteződésben jobbra fordulva, ez a kövesút egészen a Csanyteleki Táncsics Mihály utcáig, melyen balra fordulva északi irányba haladva Csanytelek-Felgyő község határáig, majd tovább a Felgyő 0199 hrszú út egészen a Felgyő 0172 hrsz-ú út becsatlakozásáig, melyen jobbra fordulva tovább a Felgyő 0173 hrsz-ú utig, azon balra a Felgyő 0189 hrsz-ú utig. Ott balra a Felgyő 0218 hrsz-ú út becsatlakozásáig, ott jobbra az úton egyenesen a Majsai utig, ott balra a kiinduló pontig.

A határleírásban szereplő terület kiterjedése **3926,40 ha**, ebből vadászterületnek minősül **3772,91 ha**.

Jelen határozat ellen fellebbezés benyújtására kizárólag az jogosult, aki a Csongrád Megyei Kormányhivatal által **06-800450-305** kódszámú vadászterület határára vonatkozó ajánlására módosító javaslatot tett és az egyeztetésben neki fel nem róható okból nem vett részt.

A Nemzeti Élelmiszerlánc-biztonsági Hivatalhoz címzett fellebbezést a döntés közzétételétől számított tizenöt napon belül lehet előterjeszteni a Csongrád Megyei Kormányhivatalnál. A fellebbezést indokolni kell.

A fellebbezési eljárás igazgatási szolgáltatási díja 10.000 forint, amelyet a fellebbezés benyújtásával egyidejűleg a Nemzeti Élelmiszerlánc-biztonsági Hivatal Magyar Államkincstárnál vezetett 10032000-00289782-00000000 számú fizetési számlájára átutalás vagy fizetési számlára történő készpénzbefizetés útján kell megfizetni. A fizetési megbízás közlemény rovatában fel kell tüntetni jelen határozat számát, az ügyfél nevét és adószámát, illetve adóazonosító jelét. A jogorvoslati díjbefizetését igazoló bizonylatot a jogorvoslati kérelemhez csatolni kell.

Indokolás

A vad védelméről, a vadgazdálkodásról, valamint a vadászatról szóló 1996. évi LV. törvény (a továbbiakban **Vtv.**) 11/A.§ alapján, összhangban a vad védelméről, a vadgazdálkodásról, valamint a vadászatról szóló 1996. évi LV. törvény végrehajtásának szabályairól 9/2004. (V. 4.) FVM rendelet (a továbbiakban **Vhr**) 5-6. §-aiban foglalt rendelkezésekkel, a Csongrád Megyei Kormányhivatal, mint elsőfokú vadászati hatóság a vadászterületek következő üzemtervi ciklusra érvényes ajánlásait a jogszabályok által meghatározott időn belül 2016. március 31 napján hirdetményi úton közzétette a 06-800450-305-ös kódszámú vadászterületet érintő CSH/01/865-47/2016-os iktatószámú ajánlását. A Vtv. 11/A. § (5)-(8) bekezdés alapján 2016.05.13.-án az ajánlásra módosító javaslatot nyújtott be Szabó Tamás (6647 Csanytelek, Bercsényi u. 3/B.), melyet hatóságunk CSH/01/1288-1/2016-os iktatószámon érkeztetett. A módosító javaslat a 06-800460-305-ös kódszámú vadászterületet 856 ha-ban érintette, melynek befogadásáról 2016.05.23.-án végzést hoztunk. A Vtv. 11/B. § (1) bekezdése nyomán a vadászati hatóság egyeztetést hívott össze a vitatott terület rész kapcsán 2016.07.05.-ére, melyen az érintett felek részt vettek és a melléklet szerinti megállapodást kötötték.

(A vad védelméről, a vadgazdálkodásról, valamint a vadászatról szóló 1996. évi LV. törvény (a továbbiakban: **Vtv.**) 11/B. § (1) bekezdése szerint a vadászati hatóság a vadászterületek átfedésére irányuló érvényes módosító javaslat esetén, a hatályos vadgazdálkodási üzemtervi ciklus utolsó vadászati évének július 15. napjáig egyeztetést tart az érvényes módosító javaslatot benyújtó földtulajdonosok közös képviselőjének, és a módosító javaslattal érintett hatályos vadászterületek földtulajdonosi képviselőinek részvételével az átfedésben lévő terület rész vonatkozásában.

A vad védelméről, a vadgazdálkodásról, valamint a vadászatról szóló 1996. évi LV. törvény végrehajtásának szabályairól szóló 79/2004. (V. 4.) FVM rendelet (a továbbiakban: **Vhr.**) 7/C. § (2) bekezdése szerint, a Vtv. 11/B. § (1) bekezdésében meghatározott egyeztetést az a vadászati hatóság hívja össze, amelyhez a módosító javaslat benyújtásra került.

A Vtv. 11/B. § (4) bekezdése alapján a vadászati hatóság a lefolytatott egyeztetésen kialakult egyezséget hatósági határozatba foglalja, és az egyezségben foglaltakat figyelembe véve, a vadászterület kialakítás szabályai szerint megállapítja a vadászterület határát.)

A Vhr. 7/D. §-a szerint a vadászati hatóság a Vtv. 11/B. § (4) bekezdésében meghatározott egyezséget jóváhagyja, ha

- a) az egyezség alapján kialakított vadászterület, illetve vadászterületek határa megfelel a vadászterület kialakítására vonatkozó előírásoknak,
- b) zárványterület nem keletkezik, és
- c) az egyezség kizárólag a 7/C. § (1) bekezdésében meghatározott földterület részére vagy egészére vonatkozóan jön létre.

Vtv. 11/B. § (3) bekezdése alapján a vadászati hatóság az (1) bekezdésben meghatározott egyeztetést több, a vadászati hatóság ajánlásában szereplő vadászterület határára vonatkozó érvényes módosító javaslat esetében egyszerre is lefolytathatja.)

Hatóságom hatáskörét és illetékességét a megyei kormányhivatalok mezőgazdasági feladatainak meghatározásáról szóló 68/2015. (III. 30.) Korm. rendelet 13. § (1)-(4) bekezdései alapozzák meg.

Határozatomat a közigazgatási eljárás és szolgáltatás általános szabályairól szóló 2004. évi CXL. törvény (a továbbiakban: Ket.) 71. § (1) bekezdésének és 72. § (1) bekezdésének és 75. § (1) bekezdésének megfelelően adom ki.

A jogorvoslat lehetőségét a Ket. 98. § (1) bekezdése, 100. § (1) bekezdés *b*) pontja és a Vtv. 11/C. § (2) bekezdése alapján biztosítottam

A fellebbezési eljárás díjáról történő tájékoztatás a Nemzeti Élelmiszerlánc-biztonsági Hivatal, valamint a megyei kormányhivatalok mezőgazdasági szakigazgatási szervei előtt kezdeményezett eljárásokban fizetendő igazgatási szolgáltatási díjak mértékéről, valamint az igazgatási szolgáltatási díj fizetésének szabályairól szóló 63/2012. (VII. 2.) VM rendelet 2. § (1)-(3) bekezdésén, valamint a 4. § (1) és (3) bekezdésén alapul.

S z e g e d, 2016. július 13.



Dr. Juhász Tünde
kormány megbízott

Kapják:

- 1) Szabó Tamás (6647 Csanytelek, Bercsényi u. 3/B.)
- 2) Dr. Héjja István (6640 Csongrád, Gyöngyvirág u. 31.)
- 3) A Vtv. 11/C. § (1) bekezdése alapján a határozatot közzé kell tenni a 11/A. § (4) bekezdésében foglaltak szerint.
- 4) Irattár

Zárók:

Tömbkényvi Közös Önkormányzati Hivatal hirdetőfőablóján közzétesve: 2016. 07. 21.

Levétel napja:

Tömbkényvi,

Új Élet VT (06-800450-305)















M = 1:40 000

Felgyő

06-800450-305

Tömörkény

JELMAGYARÁZAT:

-  Elektromos távvezeték
-  Autópálya tengelyvonala
-  Műút tengelyvonala
-  Stabilizált út tengelyvonala
-  Erdői és mezei út
-  Vasút tengelyvonala
-  Országhatár
-  Megyehatár
-  Községhatár
-  Vadászterület határa
-  2020-ig jogerős területek
-  Erdőterület
-  Vízfelület
-  Belterület