



**CSONGRÁD MEGYEI
KORMÁNYHIVATAL**

Ikt.sz.: CSH/01/1289-5/2016.

Ügyintéző: Pinjung Emil
Elérhetőség: 62/680-775

Tárgy: vadászterület módosítást követő határozat

Melléklet(ek): 1 db térkép

Hiv. szám:

HATÁROZAT

A vadászterület határának kijelölése tárgyában hivatalból folytatott eljárásban a Csongrád Megyei Kormányhivatal által **06-800460-305** kódszámú vadászterület határára vonatkozó ajánlására **CSH/01/1289-2/2016** számú végzés(ek) alapján érvényes módosító javaslatot benyújtó **Jéri Ferenc** földtulajdonos valamint az érvényes módosító javaslattal érintett hatályos **06-800410-141** kódszámú vadászterület földtulajdonosi képviselője **Szabó Tamás** részvételével az átfedésben lévő területrész vonatkozásában 2016.07.05. napján lefolytatott egyeztetésen kialakult egyezséget, mely szerint **a mellékelt térkép szerinti határkiigazítás történt, mely nem járt területnagyság változással.**

JÓVÁHAGYOM,

és az egyezségben foglaltak alapján a **06-800460-305** kódszámú vadászterület érvényes módosító javaslattal érintett határszakaszát az alábbiak szerint állapítom meg:

A vadásztársaság ÉNY-i töréspontjánál a 0217 hrsz.-ú Postás düllő és a Majsai út kereszteződésénél ÉK-i irányban elindulva a 4519-es főútig majd onnan ÉK felé a főúton haladva a 0164 hrsz-ú fóliatelepi úti leágazásig onnan DK-i irányban a fóliatelepi úton a fóliatelep D-i sarkáig. Ezt követően a Csongrád-Felgyő közigazgatási határ mentén a 077 hrsz-ú Határ útig majd ott DK-re fordulva a Csongrád-Felgyő közigazgatási határ mentén a Tisza középvonaláig. Ezt követően D-i irányban a Tisza középvonalán haladva a Dongéri-főcsatorna betorkollásáig majd onnan NY-i irányban haladva a Dongéri főcsatorna sodorvonalán egészen a Pusztaszéri hídig onnan É-i irányba fordulva a 0124/68 majd a 0122 hrsz-ú utat követve át a Bujáki Tanyákhoz vezető úton át a 4504 jelű 5sz. főútig (Tömörkény Kossuth u.). Innen K felé fordulva a főúton haladva Csanytelek Táncsics Mihály utcáig majd azon É felé fordulva az utca folytatásán a Császár úton a 0172 hrsz-ú útig ott K-nek fordulva a 0172 es úton a 0173 hrsz-ú útig. Itt É-nak fordulva továbbhaladva az úton a 0189 hrsz-ú útig ott NY-felé fordulva a 0218 hrsz-ú útig ott ÉNY-felé fordulva a 0218 és 0217hrs-ú Postás düllőn végighaladva a Majsai útig.

A határleírásban szereplő terület kiterjedése **9034,73 ha**, ebből **vadászterületnek minősül 7869,7 ha.**

Jelen határozat ellen fellebbezés benyújtására kizárólag az jogosult, aki a Csongrád Megyei Kormányhivatal által **06-800460-305** kódszámú vadászterület határára vonatkozó ajánlására módosító javaslatot tett és az egyeztetésben neki fel nem róható okból nem vett részt.

A Nemzeti Élelmiszerlánc-biztonsági Hivatalhoz címzett fellebbezést a döntés közlésétől számított tizenöt napon belül lehet előterjeszteni a Csongrád Megyei Kormányhivatalnál. A fellebbezést indokolni kell.

A fellebbezési eljárás igazgatási szolgáltatási díja 10.000 forint, amelyet a fellebbezés benyújtásával egyidejűleg a Nemzeti Élelmiszerlánc-biztonsági Hivatal Magyar Államkincstárnál vezetett 10032000-00289782-00000000 számú fizetési számlájára átutalás vagy fizetési számlára történő készpénzbefizetés útján kell megfizetni. A fizetési megbízás közlemény rovatában fel kell tüntetni jelen határozat számát, az ügyfél nevét és adószámát, illetve adóazonosító jelét. A jogorvoslati díjbefizetését igazoló bizonylatot a jogorvoslati kérelemhez csatolni kell.

Indokolás

A vad védelméről, a vadgazdálkodásról, valamint a vadászatról szóló 1996. évi LV. törvény (a továbbiakban **Vtv.**) 11/A.§ alapján, összhangban a vad védelméről, a vadgazdálkodásról, valamint a vadászatról szóló 1996. évi LV. törvény végrehajtásának szabályairól 9/2004. (V. 4.) FVM rendelet (a továbbiakban **Vhr.**) 5-6. §-aiban foglalt rendelkezésekkel, a Csongrád Megyei Kormányhivatal, mint elsőfokú vadászati hatóság a vadászterületek következő üzemtervi ciklusra érvényes ajánlásait a jogszabályok által meghatározott időn belül 2016. március 31 napján hirdetményi úton közzétette a 06-800460-305-ös kódszámú vadászterületet érintő CSH/01/865-3/2016-os iktatószámú ajánlását. A Vtv. 11/A. § (5)-(8) bekezdés alapján 2016.05.13.-án az ajánlásra módosító javaslatot nyújtott be Jéri Ferenc (6647 Csanytelek, Tácsics Mihály u. 2/A.), melyet hatóságunk CSH/01/1289-1/2016-os iktatószámon érkezett. A módosító javaslat a 06-800450-305-ös kódszámú vadászterületet 391,74 ha-ban érintette, melynek befogadásáról 2016.05.23.-án végzést hoztunk. A Vtv. 11/B. § (1) bekezdése nyomán a vadászati hatóság egyeztetést hívott össze a vitatott területre vonatkozóan 2016.07.05.-ére, melyen az érintett felek részt vettek és a melléklet szerinti megállapodást kötötték.

(A vad védelméről, a vadgazdálkodásról, valamint a vadászatról szóló 1996. évi LV. törvény (a továbbiakban: Vtv.) 11/B. § (1) bekezdése szerint a vadászati hatóság a vadászterületek átfedésére irányuló érvényes módosító javaslat esetén, a hatályos vadgazdálkodási üzemtervi ciklus utolsó vadászati évének július 15. napjáig egyeztetést tart az érvényes módosító javaslatot benyújtó földtulajdonosok közös képviselőjének, és a módosító javaslattal érintett hatályos vadászterületek földtulajdonosi képviselőinek részvételével az átfedésben lévő területre vonatkozásában.

A vad védelméről, a vadgazdálkodásról, valamint a vadászatról szóló 1996. évi LV. törvény végrehajtásának szabályairól szóló 79/2004. (V. 4.) FVM rendelet (a továbbiakban: Vhr.) 7/C. § (2) bekezdése szerint, a Vtv. 11/B. § (1) bekezdésében meghatározott egyeztetést az a vadászati hatóság hívja össze, amelyhez a módosító javaslat benyújtásra került.

A Vtv. 11/B. § (4) bekezdése alapján a vadászati hatóság a lefolytatott egyeztetésen kialakult egyezséget hatósági határozatba foglalja, és az egyezségben foglaltakat figyelembe véve, a vadászterület kialakítás szabályai szerint megállapítja a vadászterület határát.)

A Vhr. 7/D. §-a szerint a vadászati hatóság a Vtv. 11/B. § (4) bekezdésében meghatározott egyezséget jóváhagyja, ha

- a) az egyezség alapján kialakított vadászterület, illetve vadászterületek határa megfelel a vadászterület kialakítására vonatkozó előírásoknak,
- b) zárványterület nem keletkezik, és

c) az egyezség kizárólag a 7/C. § (1) bekezdésében meghatározott földterület részére vagy egészére vonatkozóan jön létre.

Vtv. 11/B. § (3) bekezdése alapján a vadászati hatóság az (1) bekezdésben meghatározott egyeztetést több, a vadászati hatóság ajánlásában szereplő vadászterület határára vonatkozó érvényes módosító javaslat esetében egyszerre is lefolytathatja.)

Hatóságom hatáskörét és illetékességét a megyei kormányhivatalok mezőgazdasági feladatainak meghatározásáról szóló 68/2015. (III. 30.) Korm. rendelet 13. § (1)-(4) bekezdései alapozzák meg.

Határozatomat a közigazgatási eljárás és szolgáltatás általános szabályairól szóló 2004. évi CXL. törvény (a továbbiakban: Ket.) 71. § (1) bekezdésének és 72. § (1) bekezdésének és 75. § (1) bekezdésének megfelelően adom ki.

A jogorvoslat lehetőségét a Ket. 98. § (1) bekezdése, 100. § (1) bekezdés b) pontja és a Vtv. 11/C. § (2) bekezdése alapján biztosítottam

A fellebbezési eljárás díjáról történő tájékoztatás a Nemzeti Élelmiszerlánc-biztonsági Hivatal, valamint a megyei kormányhivatalok mezőgazdasági szakigazgatási szervei előtt kezdeményezett eljárásokban fizetendő igazgatási szolgáltatási díjak mértékéről, valamint az igazgatási szolgáltatási díj fizetésének szabályairól szóló 63/2012. (VII. 2.) VM rendelet 2. § (1)-(3) bekezdésén, valamint a 4. § (1) és (3) bekezdésén alapul.

S z e g e d, 2016. július 13.



Dr. Juhász Tünde
Dr. Juhász Tünde
kormány megbízott *K*

Kapják:

- 1) Jéri Ferenc (6647 Csanytelek, Tácsics Mihály u. 2/A.)
- 2) Ábel István (6645 Felgyő, Templom u. 10.)
- 3) A Vtv. 11/C. § (1) bekezdése alapján a határozatot közzé kell tenni a 11/A. § (4) bekezdésében foglaltak szerint.
- 4) Irattár

Zárók:

Tömörkényi Közös Önkormányzati Hivatal hirdetőföldjén kifüggesztve: 2016. 07. 21.

Levétel napja:

Tömörkény,

Csanytelek és Térsége FT VT (06-800460-305)

M = 1:45 000

06-800310-3-3-0

Felgyő

0450-305

Tömörkény















06-800460-305

Csanytelek

570-305

Baks

JELMAGYARÁZAT

-  Elektromos távvezeték
-  Autópálya tengelyvonala
-  Műút tengelyvonala
-  Stabilizált út tengelyvonala
-  Erdői és mezei út
-  Vasút tengelyvonala
-  Országhatár
-  Megyehatár
-  Községhatár
-  Vadászterület határa
-  2020-ig jogerős területek
-  Értéktérület
-  Vízfelület
-  Belterület